




РОССЕТИ



10.10.2018 г. № УдЭ/ПЗ/Р23/12-72-06/  
На № 02-10-3305 от 04.10.2018.

ПУБЛИЧНОЕ АКЦИОНЕРНОЕ ОБЩЕСТВО  
"МЕЖРЕГИОНАЛЬНАЯ  
РАСПРЕДЕЛИТЕЛЬНАЯ СЕТЬВАЯ  
КОМПАНИЯ ЦЕНТРА И ПРИВОЛЖЬЯ"  
ФИЛИАЛ "УДМУРТЭНЕРГО"  
ПО ЧОЖНЫМ  
ЭЛЕКТРИЧЕСКИМ СЕТЯМ  
МАЛОПУРГИНСКИЙ РЭС.  
427820, с.М-Пурга, ул.Южная-10  
Телефон 4-10-49  
Факс 4-10-36, 4-20-56  
e-mail [sekret@udmucs.udmnet.ru](mailto:sekret@udmucs.udmnet.ru)

Первому заместителю главы  
Муниципального образования  
«Малопургинский район»-  
заместителю главы администрации по  
строительству, охране природы,  
ЖКХ, транспорту и связи  
В.А.Соколову

Уважаемый Вячеслав Алексеевич

Малопургинский РЭС на Ваш запрос за №02-10-3305 от 04.10.2018г. предоставляет информацию о технической возможности по технологическому присоединению к электрическим сетям, предполагаемую точку подключения, ориентировочную плату, расположенных по адресу:

1. д. Кулаево, ул.Лесная, 1А. Кадастровый номер 18:16:039001:520. Предполагаемая нагрузка - 5 кВт. Уровень напряжения-0,22 кВ, категория надежности -3. Для ведения ЛПХ – монтаж наружного ввода от ВЛН-0,4 кВ от КТП № 198 Ф № 1 ПС Норья(при условии оформления сервитута), плата за технологическое присоединение 550 руб.
2. д. Куюки, ул. Возрождения, 2в. Кадастровый номер 18:16:044001:57. Предполагаемая нагрузка - 5 кВт. Уровень напряжения-0,22 кВ, категория надежности - 3. Для ведения ЛПХ - строительство отпайки ВЛ-0,4 кВ ориентировочно 60 м от ВЛ-0,4 кВ от КТП № 375 Ф № 6 ПС Кечево, плата за технологическое присоединение 550 руб.




Управление процессами и оказание услуг Компании ПАО «МРСК  
Центра и Приволжья» осуществляется в соответствии с требованиями  
стандартов ISO 9001, OHSAS 18001, ISO 14001, ISO 50001

3. д. Гожня, ул. Новая, 4А. Кадастровый номер 18:16:025002:736. Предполагаемая нагрузка - 5 кВт. Уровень напряжения - 0,22 кВ, категория надежности - 3. Для индивидуального жилищного строительства и ведения ЛПХ - строительство отпайки ВЛ-0,4 кВ ориентировочно 30 м от ВЛ-0,4 кВ от КТП № 343 Ф № 1 ПС Уром, плата за технологическое присоединение 550 руб.
4. д. Кулаево, ул. Борисово, 5. Кадастровый номер 18:16:039001:507. Предполагаемая нагрузка - 5 кВт. Уровень напряжения - 0,22 кВ, категория надежности - 3. Для ведения ЛПХ - монтаж наружного ввода от ВЛИ-0,4 кВ от КТП № 198 Ф № 1 ПС Норья, плата за технологическое присоединение 550 руб.
5. Удмуртская Республика, Малопургинский район, примыкает к южной границе земельного участка по адресу: с. Малая Пурга, ул. Октябрьская, 61. Кадастровый номер 18:16:047021:388. Предполагаемая нагрузка - 5 кВт. Уровень напряжения - 0,22 кВ, категория надежности - 3. Для ведения ЛПХ - строительство отпайки ВЛ-0,4 кВ ориентировочно 30 м от ВЛ-0,4 кВ от КТП № 291 «Электрические Сети Удмуртии» Ф № 11 ПС Пурга, плата за технологическое присоединение 550 руб.
6. Удмуртская Республика, Малопургинский район, в 20 м по направлению на восток от адресного ориентира: с. Малая Пурга, ул. Садовая, 10. Кадастровый номер 18:16:047016:344. Предполагаемая нагрузка - 5 кВт. Уровень напряжения - 0,22 кВ, категория надежности - 3. Для ведения ЛПХ - участок расположен в охранной зоне ВЛ-0,4 кВ Ф № 21 ПС «Пурга», строительство запрещено.
7. д. Чурашур, ул. Центральная, 27. Кадастровый номер 18:16:073001:163. Предполагаемая нагрузка - 5 кВт. Уровень напряжения - 0,22 кВ, категория надежности - 3. Для ведения ЛПХ - монтаж наружного ввода от ВЛИ-0,4 кВ от КТП № 58 Ф № 11 ПС Пурга, плата за технологическое присоединение 550 руб.
8. Удмуртская Республика, Малопургинский район, расположен примерно в 1 км севернее д. Каймашур. Кадастровый номер 18:16:006001:746. Предполагаемая нагрузка - 5 кВт. Уровень напряжения - 0,22 кВ, категория надежности - 3. Для размещения пасеки - монтаж наружного ввода от ВЛИ-0,4 кВ от КТП № 129 Ф № 1 ПС Уром, плата за технологическое присоединение 550 руб.

Начальник Малопургинского РЭС



А.П. Чернов



Первому зам. главы администрации МО  
«Малопургинский район» В.А.Соколову.

Муниципальное унитарное предприятие  
«Управляющая компания в жилищном  
коммунальном хозяйстве»  
МО «Малопургинский район»

ул. Северная, д. 1, с. Малая Пурга,  
Удмуртская Республика, 427820,  
тел./факс (34138) 4-20-89,  
mup.purga@yandex.ru

21.11.2018 № 564  
На № 02-10-3302\_от\_04.10.2018г.

Уважаемый Вячеслав Алексеевич!

Направляем Вам информацию о технической возможности  
подключения к сетям водоснабжения на запрашиваемые земельные  
участки.

№	Адрес земельного участка	пл. уч., кв.м.	разрешенное использование	кадастровый номер	техническая возможность подключения
1	2	3	4	5	6
1	УР, Малопургинский район, д. Кулаево, ул. Лесная, 1а	1386	для ведения ЛПХ	18:16:03900 1:520	имеется
2	УР, Малопургинский район, д. Аксакшур, ул. Зеленая, 126	1686	для ведения ЛПХ	18:16:00900 1:1340	имеется
3	УР, Малопургинский район, д. Куюки ул. Возрождения, 2в	2496	для ведения ЛПХ	18:16:04400 1:57	система водоснабжения отсутствует
4	УР, Малопургинский	1945	для ведения ЛПХ	18:16:01000 1:625	система водоснабжения

Администрация  
Малопургинского района  
Вх. № 62-10-62018  
21.11.2018

	район, д. Алганча-Игра, ул. Молодежная, 1к				отсутствует
5	УР, Малопургинский район, в 20 м по направлению на восток от адресного ориентира: с. Малая Пурга, ул. Садовая, 10	934	для ведения ЛПХ	18:16:04702 2:482	имеется
6	УР, Малопургинский район, с. Малая Пурга ул. Кирпичная, 17	647	Магазины (4.4)-размещение объектов капитального строительства, предназначенных для продажи товаров, торговая площадь которых составляет до 150 кв. м.	18:16:04702 2:482	система водоснабжения отсутствует
7	УР, Малопургинский район, д. Курчум-Норья, ул. Керемет, 15	1999	Для ведения ЛПХ	18:16:00000 0:1004	имеется
8	УР, Малопургинский район, д. Алганча-Игра, ул. Молодежная 18б	1967	для ведения ЛПХ	18:16:01000 1:624	система водоснабжения отсутствует
9	УР, Малопургинский район, д. Гожня ул. Новая, д.4а	2500	для индивидуального жилищного строительства и ведения ЛПХ	18:16:02500 2:736	имеется
10	УР, Малопургинский район, д. Куласово, ул. Борисово, 5	2035	для ведения ЛПХ	18:16:03900 1:507	имеется
11	УР, Малопургинский район, с. Малая Пурга, в 35 м на юго-восток от адресного	526	магазины	18:16:04701 2:585	имеется



АО «ГАЗПРОМ ГАЗОРАСПРЕДЕЛЕНИЕ»

АКЦИОНЕРНОЕ ОБЩЕСТВО  
«ГАЗПРОМ ГАЗОРАСПРЕДЕЛЕНИЕ ИЖЕВСК»

(АО «Газпром газораспределение Ижевск»)

ПРЕДПРИЯТИЕ  
В Г. ИЖЕВСКЕ

Ул. Гагарина, д. 73, г. Ижевск, Удмуртская республика, РФ, 426019  
Тел.: +7 (3412) 539-200, (3412) 667-704, факс: +7 (3412) 668-060  
E-mail: E.Lomayeva@udmrgas.udm.ru  
ОКПО 03257538, ОГРН 1021801142142, ИНН 1826000260


№  
на № 53/16 от 24.11.2016

Главе МО «Малопургинский район»

*Колодкиной С.И.*  
*Ивановой И.В.*  
*Д. Федориной*  
*Для исполнения*  
*в работе*  
*И.И.*  
*25.11.2016*


На Ваш запрос о технической возможности подключения к газовым сетям следующих объектов, сообщаем:

1. УР, Малопургинский район, д. Нижние Юри, ул. Луговая, д. 13 с кадастровым номером 18:16:088001:428 – возможность подключения отсутствует.
2. УР, Малопургинский район, д. Нижние Юри, ул. Луговая, д. 15 с кадастровым номером 18:16:088001:423 – возможность подключения отсутствует.
3. УР, Малопургинский район, д. Нижние Юри, ул. Луговая, д. 17 с кадастровым номером 18:16:088001:424 – возможность подключения отсутствует.
4. УР, Малопургинский район, д. Нижние Юри, ул. Луговая, д. 19 с кадастровым номером 18:16:088001:425 – возможность подключения отсутствует.
5. УР, Малопургинский район, д. Нижние Юри, ул. Луговая, д. 21 с кадастровым номером 18:16:088001:426 – возможность подключения отсутствует.
6. УР, Малопургинский район, д. Нижние Юри, ул. Луговая, д. 23 с кадастровым номером 18:16:088001:427 – возможность подключения отсутствует.
7. УР, Малопургинский район, д. Нижние Юри, ул. Луговая, д. 25 с кадастровым номером 18:16:088001:422 – возможность подключения отсутствует.
8. УР, Малопургинский район, д. Кулаево, ул. Борисово, д. 1 с кадастровым номером 18:16:039001:505 – возможность подключения отсутствует.
9. УР, Малопургинский район, д. Кулаево, ул. Борисово, д. 2, с кадастровым номером 18:16:039001:510 – возможность подключения отсутствует.
10. УР, Малопургинский район, д. Кулаево, ул. Борисово, д. 3, с кадастровым номером 18:16:039001:503 – возможность подключения отсутствует.
11. УР, Малопургинский район, д. Кулаево, ул. Борисово, д. 4, с кадастровым номером 18:16:039001:511 – возможность подключения отсутствует.
12. УР, Малопургинский район, д. Кулаево, ул. Борисово, д. 5, с кадастровым номером 18:16:039001:507 – возможность подключения отсутствует.



14. УР, Малопургинский район, д. Кулаево, ул. Борисово, д. 7, с кадастровым номером 18:16:039001:508 – возможность подключения отсутствует.
15. УР, Малопургинский район, д. Кулаево, ул. Борисово, д. 8, с кадастровым номером 18:16:039001:509 – возможность подключения отсутствует.
16. УР, Малопургинский район, д. Кулаево, ул. Борисово, д. 9, с кадастровым номером 18:16:039001:513 – возможность подключения отсутствует.
17. УР, Малопургинский район, с. Пугачево, ул. Нагорная, д. 876; с кадастровым номером 18:16:057001:4288 – точка подключения: с. Пугачево, ул. Нагорная, газопровод подземный Ø 63 ПЭ, Р – 0,002 МПа.
18. УР, Малопургинский район, с. Бураново, ул. Молодежная, д. 34 - подключение возможно при прокладке газопровода до д.46, точка подключения - ул. Молодежная, газопровод подземный Ø 63 ПЭ, Р – 0,002 МПа

И.О. начальника Малопургинской  
газовой службы



Богданов А.М.