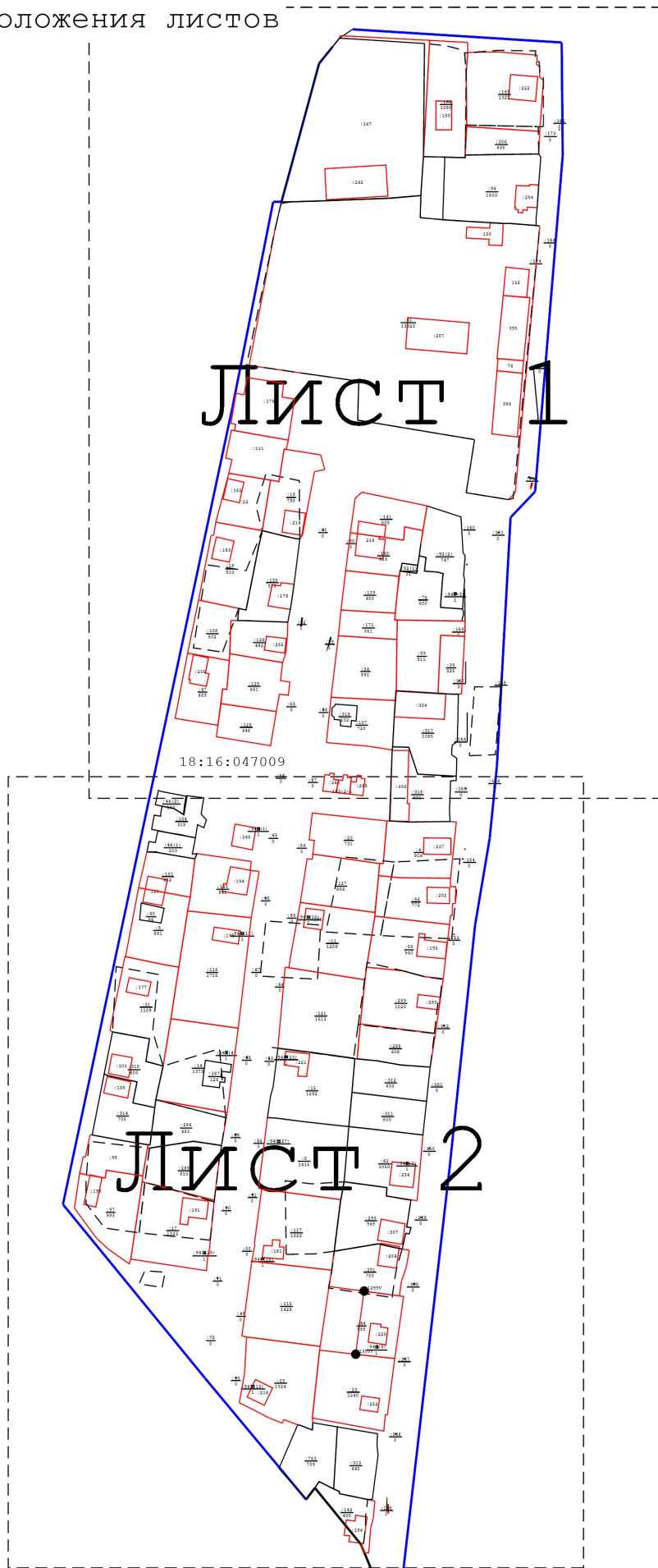


Схема границ земельных участков

Схема расположения листов



Лист 1

18:16:047009

Лист 2

Масштаб 1:3 000

## Схема границ земельных участков

### Условные обозначения:




-  - Граница кадастрового квартала
- : 0130515** - Номер кадастрового квартала
- 50.00.2.342** - Номер зоны с особыми условиями использования территории
-  - Вновь образованная часть границы, сведения о которой достаточны для определения ее местоположения
- н57У** - Обозначение характерной точки границ земельного участка
- н500** - Обозначение характерной точки контура здания, строения, сооружения, объекта незавершенного строительства
- 105** - Порядковый номер земельного участка
- $\frac{183}{733}$  - Кадастровый номер земельного участка с указанием его фактической площади
- $\frac{214}{}$  - Обозначение характерной точки, прекращающей существование, сведения о которой позволяют однозначно определить ее местоположение
- - Характерная точка границы, сведения о которой позволяют однозначно определить ее положение на местности
-  - Граница территориальной зоны
- 492** - Обозначение характерной точки, сведения о которой позволяют однозначно определить ее местоположения на местности



Схема границ земельных участков



Масштаб 1:1 000